


LA REPUBLICA CENTROAFRICANA



a la hora de la independencia

**David Dacko
Presidente
de la República
Centroafricana**



EL Sr. Dacko, que nació en 1932 en el Ubangui-Chari y se hizo maestro de escuela, empezó muy joven su carrera política, siendo elegido, el 31 de marzo de 1957, consejero territorial de este Territorio de Ultramar.

Del 14 de mayo de 1957 al 23 de agosto de 1958, el Sr. Dacko fue Ministro de Agricultura, Ganadería, Aguas y Bosques, y luego del 23 de agosto al 8 de diciembre de 1958, Ministro de Asuntos Administrativos del Consejo de Gobierno del Ubangui-Chari.

El Ubangui-Chari optó el 1° de diciembre de 1958 por la condición de República autónoma, Estado miembro de la Comunidad, con el nombre de República Centroafricana. El 8 de diciembre de 1958, el Sr. Dacko pasó a ser Ministro del Interior, Economía y Comercio en el gabinete del Sr. Barthélémy Boganda. El Sr. Dacko conservó este cargo después de ser aprobada la Constitución de la República Centroafricana el 9 de febrero de 1959.

Después de la trágica muerte del Sr. Boganda en un accidente de aviación, el Sr. Dacko fue elegido por el voto unánime de la Asamblea Legislativa como Presidente del Gobierno de la República Centroafricana el 30 de abril de 1959.

El 14 de agosto de 1960, la Asamblea creó el oficio de Presidente de la República Centroafricana y eligió el Sr. Dacko a este cargo.

INDICE

	PAGINA
La República Centroafricana	3
Breve reseña histórica	5
El país y la población	7
Educación y salud pública	11
La economía	17
<i>Agricultura</i>	17
<i>Ganadería</i>	19
<i>Explotación forestal</i>	19
<i>Minería</i>	19
<i>Transportes y energía</i>	21
<i>Comercio exterior</i>	26

EN estos momentos en que las nuevas Repúblicas de Africa y Madagascar pasan a ocupar su lugar en las Naciones Unidas, la Embajada de Francia se complace en presentar un cuadro general de estos países y sus pueblos, en señalar los principales pasos dados en su avance hacia la unidad y la independencia, y en indicar cómo ha contribuido Francia al desarrollo político y económico de estos Estados democráticos modernos.
El tema del presente folleto es la República Centroafricana.



El Sr. David Dacko, Presidente del Gobierno de la República Centroafricana, y el Sr. André Malraux, Ministro de Estado francés, cambian los instrumentos de ratificación de los acuerdos sobre el traspaso de competencias, el 12 de agosto de 1960

LA REPUBLICA CENTROAFRICANA

Un Estado democrático moderno

LA REPUBLICA CENTROAFRICANA, el antiguo Ubangui-Chari, es uno de los territorios de Africa que, junto con Madagascar, votaron "Sí" en el Referéndum de 28 de septiembre de 1958. Su pueblo, bajo el impulso de Barthélémy Boganda, votó en la proporción del 98% en favor de la Constitución francesa que ofreció a cada uno de los territorios una libre opción en cuanto a sus futuros vínculos con la República Francesa.

El 1° de diciembre de 1958, la Asamblea Legislativa de la República Centroafricana se pronunció en favor de su ingreso como miembro en la nueva Comunidad de Estados autónomos. El 12 de julio de 1960 se firmaron con la República Francesa acuerdos de cooperación y acuerdos relativos al traspaso de las esferas de competencia. Finalmente, la independencia fue proclamada el 13 de agosto de 1960 y, al día siguiente, la Asamblea Legislativa eligió a David Dacko como Presidente de la República. Al mismo tiempo, el Sr. Dacko conservó sus funciones de Jefe de Gobierno que había ejercido desde el 30 de abril de 1959, a raíz de la trágica muerte del Primer Ministro Boganda en un accidente de aviación.

La Constitución de la República Centroafricana

La Constitución de la República Centroafricana, aprobada el 9 de febrero de 1959 por la Asamblea Legislativa Constituyente, proclama "la adhesión de la nación a los Derechos del Hombre, a los principios de la democracia y de la autodeterminación de los pueblos." La República es "indivisible, secular, democrática y social." Su lema es "Unidad, Dignidad, Trabajo," y su idioma oficial es el francés. La soberanía nacional es ejercida por el pueblo, por conducto de sus representantes y por medio de referéndums. El sufragio es universal, igual y secreto, y tienen voto todos los ciudadanos de uno y otro sexo mayores de edad.

La Constitución dispone la separación de poderes y garantiza la independencia de la autoridad judicial.

La Asamblea Legislativa, cuyos 50 miembros son elegidos por cinco años por sufragio universal y directo, celebra dos periodos ordinarios de sesiones al año, y puede ser convocada a periodos extraordinarios de sesiones a instancia del Presidente de la República o de dos tercios de sus miembros. La iniciativa de las leyes pertenece al Presidente de la República y también a los miembros de la Asamblea.

El Presidente, que es investido como tal por la Asamblea por toda la duración de la legislatura, posee amplios poderes ejecutivos. Nombra a los miembros



Edificio oficial en Bangui

del Gobierno y puede poner término a sus funciones; es el jefe de todos los servicios administrativos y hace los nombramientos para los cargos del Estado; promulga las leyes y puede dictar reglamentos; asegura el mantenimiento de la legalidad y el orden y puede proclamar el estado de emergencia.

Los poderes públicos locales están descentralizados: el país está dividido en once regiones que administran sus propios asuntos en forma democrática.

La Unión de las Repúblicas del Africa Central

La República Centroafricana se ha unido a la República del Congo y a la República del Chad para formar una confederación de Estados independientes denominada "Unión de las Repúblicas del Africa Central." Conforme a la Carta adoptada por estos tres Estados en la conferencia celebrada en Fort-Lamy el 17 de mayo de 1960, y ratificada por la Asamblea Legislativa de la República Centroafricana el 28 de mayo de 1960, la Unión es competente en los asuntos de relaciones exteriores, defensa, servicio de correos y telecomunicaciones, emisión de moneda y coordinación de las cuestiones económicas.

BREVE RESEÑA HISTORICA

LA historia del Ubangui-Chari, a semejanza de la de otras regiones del Africa tropical, aparece marcada por sucesivas oleadas migratorias, de las cuales se sabe muy poca cosa y que explican la compleja estructura étnica y lingüística de esta zona.

Las relaciones entre Francia y esta tierra centroafricana principiaron en 1887 con la extensión hacia el norte de los territorios del Congo francés. En 1889 se estableció en Bangui el primer puesto avanzado francés, que sirvió de punto de partida a las expediciones de Possel, Crampel, Dybowski, Maistre, Liotard y Marchand.

Constituido como territorio en 1894, y colocado luego bajo la autoridad de un Alto Comandante, el Ubangui-Chari recibió gradualmente una estructura administrativa que Emile Gentil empezó a organizar alrededor de 1900. Fue unido al Chad y formó entonces parte de la colonia de Ubangui-Chari-Chad.

Entre tanto, los límites del país habían sido fijados por varios acuerdos internacionales, en particular por el convenio concertado con el Estado Independiente del Congo el 29 de abril de 1887, instrumento que dio a Francia la posesión de la orilla derecha del río Ubangui.

En 1910, al formarse el Africa Ecuatorial Francesa—constituida por el Gabón, el Congo Medio, el Ubangui-Chari y el territorio militar del Chad—, el Ubangui-Chari recibió una estructura administrativa que duró hasta 1945.

El 28 de agosto de 1940, a raíz de la ocupación de Francia por los alemanes durante la segunda guerra mundial, el Ubangui-Chari acudió en apoyo del General de Gaulle. Millares de ubanguis combatieron en las filas de las Fuerzas Francesas Libres, y varios de ellos fueron galardonados con la Cruz de la Liberación, la más alta condecoración instituida por el General de Gaulle.

En conformidad con los principios enunciados en la Constitución francesa de 27 de octubre de 1946, el Ubangui-Chari comenzó a participar aun más ampliamente en la administración de sus propios asuntos territoriales. La población africana votó entonces por primera vez. Envió representantes al Parlamento francés en la Francia metropolitana, con lo cual tomó parte en el ejercicio del poder legislativo en la República Francesa.

La primera Asamblea Representativa del Ubangui-Chari, creada en 1945 y transformada en Asamblea Territorial en 1952, quedó encargada de administrar los asuntos del Territorio, y en particular de votar el presupuesto local. En el plano federal, el Ubangui-Chari también estaba representado por cinco miembros del Gran Consejo del Africa Ecuatorial Francesa, el cual examinaba los asuntos de interés común para los territorios que lo integraban. En 1956, se concedió cierto grado de autonomía a los principales centros urbanos.

La "loi-cadre" de 23 de junio de 1956 determinó una nueva etapa en el avance del Territorio hacia la autonomía. En efecto, esta ley dio un nuevo rumbo a la política francesa con respecto a los Territorios de Ultramar al suprimir la dualidad del colegio electoral (un colegio para los europeos y otro para los africanos) y establecer el sufragio universal. Además, esta ley instituyó un Consejo de Gobierno africano encargado de ejercer el poder ejecutivo bajo los auspicios del Jefe del Territorio, y amplió considerablemente las atribuciones de la Asamblea Territorial.

De este modo, la gente más ilustrada del Territorio ya había estado íntimamente asociada a la gestión de los asuntos públicos cuando la Constitución francesa de 4 de octubre de 1958 instituyó una nueva Comunidad de Estados autónomos.



EL PAIS Y LA POBLACION

LA REPUBLICA CENTROAFRICANA es un país sin salida al mar, del cual lo separa una distancia de unos 500 kilómetros. Tiene una superficie de 617.000 kilómetros cuadrados (algo mayor que la de Francia) y está rodeada por el antiguo Congo belga, la República del Sudán (el antiguo Sudán Anglo-Egipcio), la República del Chad, la República del Camerún y la República del Congo. Situada cerca del Ecuador, la mayor parte de su territorio está comprendida entre los 3° y 4° de latitud norte.

El país está en gran parte constituido por una vasta meseta ondulada, cuya altitud media es de unos 600 metros y que desagua mayormente hacia la cuenca del río Congo. Hay muchos ríos, entre ellos el Ubangui (afluente del Congo) y el Chari, pero la navegación por ellos es a menudo difícil.

La población total es de 1.180.000 almas (parecida a la de Honduras) y la densidad media es de unos 2 habitantes por km². En el Este y el Nordeste del país, en una superficie de 235.000 km² viven solamente 71.000 personas. Aun sin contar esa región, la densidad media no pasa de 3 habitantes por km². Salvo en unas cuantas regiones situadas a lo largo del río Ubangui o de la frontera con el Chad, no hay zonas densamente pobladas.

Los principales centros urbanos son la capital, Bangui, que tiene 80.000 habitantes, Buar (20.700 habitantes) y Bambari (19.700 habitantes). Hay una docena de poblaciones de más de 5.000 almas. Más de las nueve décimas partes de la población total viven en zonas rurales.

Hay cuatro grupos étnicos principales en la población africana: los mandjiabayas, los bandas, los m'bakas y los zandes. Cada uno de ellos tiene su idioma propio, pero hay una especie de lengua franca, llamada "sangho," que se habla en todas las regiones del país. También está muy extendido el uso de la lengua francesa, que la Constitución de la República Centroafricana ha establecido como idioma oficial del país.

En la República Centroafricana residen unos 6.000 europeos, la mayoría de los cuales son franceses.



El río Ubangui (2.250 km), formado por la confluencia del Bomú y del Velé, es el principal afluente del Congo en su margen norte. Constituye la frontera sur del país y es una importante vía de transporte





Bangui, capital de la República Centroafricana y gran puerto a orillas del Ubangui





EPICURIE

CAU

CONAN DOYLE

HACHETTE

LA NOUVELLE
REVUE
LITTÉRAIRE

FRANCE

Le Monde

La importancia de la educación, dentro del plan general de desarrollo de la República Centrafricana, ha sido destacada en la Constitución: "El Estado y las comunidades locales tendrán el derecho y el deber de crear las condiciones preliminares y las instituciones públicas que garanticen la educación de los niños." Con todo, la educación no es un monopolio del Estado: "Podrán abrirse escuelas privadas con autorización del Estado" y quedarán colocadas bajo la fiscalización de éste.

El Ministerio de Educación y Trabajo ha hecho un gran esfuerzo. El presupuesto anual de educación, que en 1956 representaba 1.360.000 dólares asciende en 1960 al equivalente de 1.932.000 dólares. Una gran parte de estos fondos han procedido del programa de asistencia técnica de Francia. La proporción de la población en edad escolar que asiste a la escuela aumentó del 8% en 1948 al 24% en 1956-57. En 1° de julio de 1958 había 47.400 alumnos matriculados en las escuelas públicas y privadas.

Enseñanza primaria

Reconociendo que la enseñanza primaria constituye la piedra angular de la emancipación africana, las autoridades han concentrado en ella sus esfuerzos durante los últimos años. En las zonas rurales, lo mismo que en las ciudades, crece constantemente el número de escuelas y se usan autobuses para llevar a ellas a los alumnos que viven demasiado lejos. La continua ampliación de la matrícula escolar obedece a la vez al crecimiento de la población y a la mayor difusión de la educación general.

Enseñanza secundaria y técnica

Por ser limitados los medios de enseñanza secundaria, se está trabajando sobre todo por crear centros de enseñanza técnica y escuelas normales de maestros que permitan formar a los técnicos y maestros que necesita esta joven República.

Todo el sistema de enseñanza secundaria—que financia enteramente el FAC*—ha sido estructurado de modo muy parecido al de Francia. Se han construido nuevos edificios, como la escuela secundaria de Bambari, y se ha mejorado la distribución geográfica de los establecimientos docentes.

Enseñanza superior

Esta constituía una de las esferas de competencia asignadas a la Comunidad. El Consejo Ejecutivo de la Comunidad estudiaba los principios generales que debían regir la organización y el desarrollo de la enseñanza superior. Como ahora es independiente, la República Centrafricana debe cuidar por sí de establecer y desarrollar sus instituciones de enseñanza superior en su propio territorio. Pero todavía no ha podido hacerlo así, y por ello continua mandando a sus estudiantes a la Universidad de Dakar (Senegal), que está abierta a todos los africanos, o a universidades e institutos franceses o extranjeros.

*El FAC (Fondo de Ayuda y Cooperación) es un organismo establecido por el Gobierno francés para prestar asistencia económica y técnica a los nuevos Estados de Africa y Madagascar que han firmado acuerdos de cooperación con la República Francesa. Ha sustituido al FIDES, que era el Fondo de inversiones para el desarrollo económico y social de los Territorios de Ultramar en tiempos de la IVª República.




El liceo femenino de Bangui

En comparación con las necesidades del país y la importancia numérica de su población, estas realizaciones pueden parecer insignificantes; pero si se tiene en cuenta la brevedad del tiempo en que se lograron, no dejan de resultar bastante considerables. A pesar de lo limitado de sus recursos, la República Centroafricana ha conseguido organizar servicios de educación sólidamente establecidos. Las escuelas tienen de momento maestros franceses, en espera de que pueda formarse al número de maestros centroafricanos necesario para proveer todos los puestos de las diversas categorías.

MATRICULA ESCOLAR EN 1958						
	PUBLICAS		PRIVADAS		TOTAL	
	Aulas	Alumnos	Aulas	Alumnos	Aulas	Alumnos
Escuelas primarias	397	26.500	314	19.300	711	45.800
" secundarias	28	800	14	300	30	1.100
" técnicas	19	480	2	20	21	500
Enseñanza superior	0	—	0	—	0	35*

* Estudian fuera del país.



El liceo Emile Gentil en Bangui

AUMENTO DE LA MATRICULA ESCOLAR		
	1951	1958
Niños	17.700	39.500
Niñas	2.700	7.900
Total	20.400	47.400
Proporción matriculada	12,6%	28,1%

Salud pública

La medicina preventiva constituye el aspecto más importante de la salud pública en la República Centroafricana.

Los servicios sanitarios están organizados en dos administraciones enteramente separadas: por un lado, la Asistencia Médica Africana, que dirige los servicios de hospital y dispensarios; por otro lado, las unidades sanitarias móviles y las unidades profilácticas.

Ultimamente se ha acordado dar prioridad a la construcción de hospitales, dispensarios y consultorios en Bangui. En esta capital se acaba de abrir un hospital de 350 camas.

La proporción de médicos con respecto a la población total (1 médico por cada 44.000 habitantes) es todavía muy insuficiente. Aun así, los gastos de salud pública gravan fuertemente el presupuesto nacional pues constituyen el 14% del total.







Agricultura

LA REPUBLICA CENTROAFRICANA es un país esencialmente agrícola. El algodón, el café y el maní constituyen sus principales renglones de exportación, y la economía de la nación está basada casi exclusivamente en ellos. Se cultivan productos alimenticios, pero principalmente para el consumo de los propios agricultores; por ello, es difícil evaluar la cantidad total producida.

El algodón sigue siendo el principal producto de exportación y se cultiva en todo el país, con excepción de las zonas de selva y de la región contigua a la frontera del nordeste. En el año agrícola de 1959-60 la producción disminuyó por efecto, sobre todo, del mal tiempo.


CAMPAÑA	SUPERFICIE CULTIVADA (Hectáreas)	PRODUCCION DE SEMILLA DE ALGODON (Toneladas)	PRODUCCION DE FIBRA DE ALGODON (Toneladas)
1930-31	—	2.600	315
1941-42	127.000	39.200	12.000
1952-53	152.000	29.700	11.700
1954-55	159.000	43.300	12.200
1957-58	132.000	37.500	11.200
1958-59	174.764	43.640	16.200

Se trabaja con empeño por encontrar mejores métodos de cultivo, especialmente en las estaciones experimentales del Instituto de Investigaciones sobre el Algodón y los Textiles Exóticos y del Servicio Agrícola Centroafricano. Los métodos así perfeccionados se pondrán luego en conocimiento de los agricultores por medio de instructores.

El cultivo del café empezó a cobrar importancia en 1925. A partir de 1956, se difundió mucho entre los agricultores africanos, y la producción de café ha dado resultados cada vez mejores. A fines de 1959, las plantaciones de café cubrían 29.000 hectáreas y la producción total había alcanzado la cifra de 6.075 toneladas.

El cultivo del maní se ha ido extendiendo desde 1955. En 1960 se vendieron 10.800 toneladas, de las cuales se exportaron 4.900. Parte de la cosecha fue absorbida por los molinos de aceite locales.

Entre los demás productos agrícolas que se exportan figuran las almendras de palma (800 toneladas), el tabaco (250 toneladas), la semilla de ajonjolí (1.500 toneladas), y el caucho (800 toneladas).



Transportador de cinta en la mina de diamantes de Berberati



"Giselle," diamante de 148 quilates descubierto en la República Centroafricana el 28 de diciembre de 1955

Ganadería

Los rebaños (calculados en 350.000 cabezas de ganado vacuno y 80.000 ovejas) son demasiado reducidos para proporcionar toda la carne que necesita el país y por ello deben importarse animales del Chad.

La cría de ganado se practica solamente en unas cuantas regiones donde no está extendida la enfermedad del sueño. En la actualidad se están introduciendo razas de ganado resistentes a la enfermedad del sueño, medida que habrá de permitir extender la cría de ganado por todo el país.

Explotación forestal


Los bosques producen anualmente unos 33.000 m³ de madera aserrada, de los cuales se utilizan en el país unos 15.000 m³ y se exportan los 18.000 m³ restantes. Las exportaciones de troncos, que se acarrean por flotación hasta su destino en el antiguo Congo belga, ascendieron a unos 6.200 m³ en 1959.

Minería


Los diamantes y el oro constituyen los únicos recursos minerales que se explotan en la actualidad.

Después del agotamiento de los depósitos aluviales, la producción de diamantes bajó de 133.643 quilates en 1955 a 86.519 quilates en 1959. Las autoridades públicas han emprendido un programa de prospección en busca de depósitos primarios. Las empresas que explotan los depósitos aluviales de diamantes participarán también en estas exploraciones.

La producción de oro fue de 34 libras en 1959.



Instalaciones portuarias en Bangui



Transporte de troncos por ferrocarril

Transportes y energía

Los economistas suelen estar de acuerdo en que la red de transportes y los recursos de energía de un país constituyen el índice más seguro de su riqueza. Por tanto, se está haciendo un gran esfuerzo para mejorar las instalaciones existentes como primera medida destinada a promover el desarrollo económico del país.

El Gobierno de la República Centroafricana piensa asimismo en sacar partido de la posición que ocupa el país en el corazón de África para convertirlo en un centro de transportes de este continente. La ampliación del aeropuerto de Bangui y la construcción de un ferrocarril que habrá de enlazar a Bangui con el puerto de Duala en la República del Camerún son dos de los proyectos que se hallan en estudio a dicho respecto.

Vías navegables — La República Centroafricana cuenta con más de 595 kilómetros de vías navegables que, a primera vista, parecen constituir las rutas comerciales naturales. Sin embargo, el caudal de agua varía considerablemente de una estación a otra, y la irregularidad del lecho de los ríos hace que en algunos puntos sea difícil, por no decir imposible, el paso de los barcos. El caudal del río principal, el Ubangui, es bastante irregular; las obras en curso para mejorar esta vía fluvial tardarán años en terminarse. Los afluentes del Ubangui—el Uaka y el Kotto—tienen su curso en gran parte obstruido por una espesa vegetación.

El puerto de Bangui — Se van a construir nuevas instalaciones en este puerto fluvial, y ya han empezado los trabajos de sondeo y dragado con vistas a la construcción de una nueva dársena.

Carreteras — La actual red de carreteras responde a las necesidades del país y podrá, sin requerir grandes obras de mejora, mantenerse a la altura del desarrollo económico previsto.

Hay 17.500 kilómetros de caminos, de los cuales 5.800 kilómetros son transitables en todo tiempo por vehículos pesados; los restantes sólo son aptos para el paso de vehículos menores. Las carreteras principales son las que van de Bangui a Bossangoa, y de Berberati a Nola.

RED DE CARRETERAS	
Carreteras "federales"*	3.130 km
Carreteras "territoriales"	3.550 km
Carreteras regionales	1.120 km
Pistas aptas para automóviles	9.700 km

*Las carreteras federales fueron construidas por la antigua Federación del África Ecuatorial Francesa, y las carreteras territoriales por el antiguo Territorio de Ultramar del Ubangui-Chari.

En la actualidad, la tarea más importante consiste en mantener todas estas carreteras en buen estado para la circulación. Existen varios proyectos encaminados a mejorar las carreteras y los puentes principales, así como las pistas que conducen a las aldeas remotas.

La red de carreteras sirve principalmente para transportar algodón, petróleo y gas, sal, harina y azúcar.


Aeropuertos — La República Centroafricana posee ya tres grandes aeropuertos, en Bangui, Berberati y Buar, y muchos aeródromos secundarios. El aeropuerto de Bangui va cobrando mayor importancia cada año y se están estudiando planes para trasladarlo a otro lugar a fin de ampliarlo y convertirlo en una escala principal de las rutas aéreas transafricanas. De este modo, la República Centroafricana podrá sacar partido de una posición geográfica que a primera vista podría parecer desventajosa.

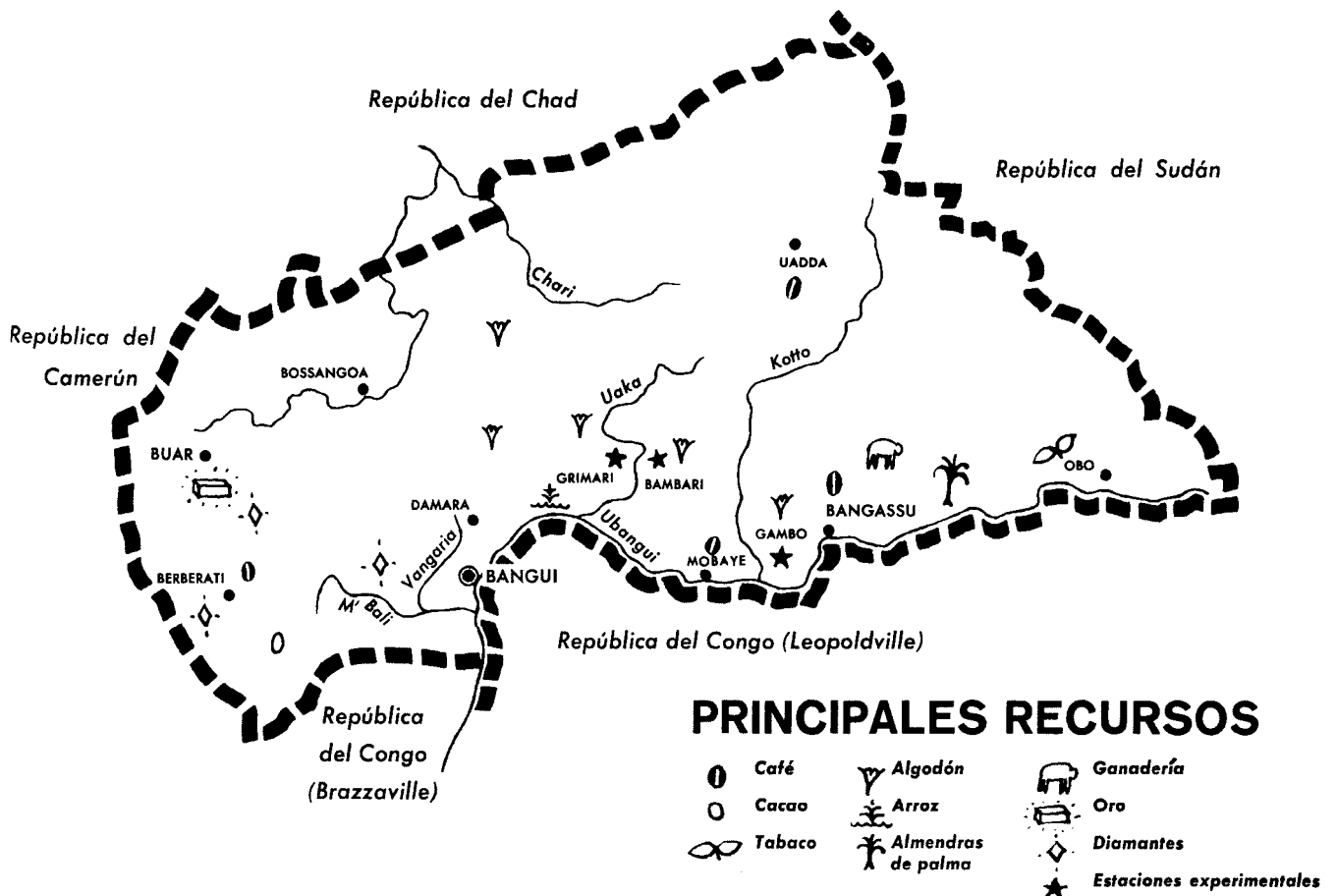
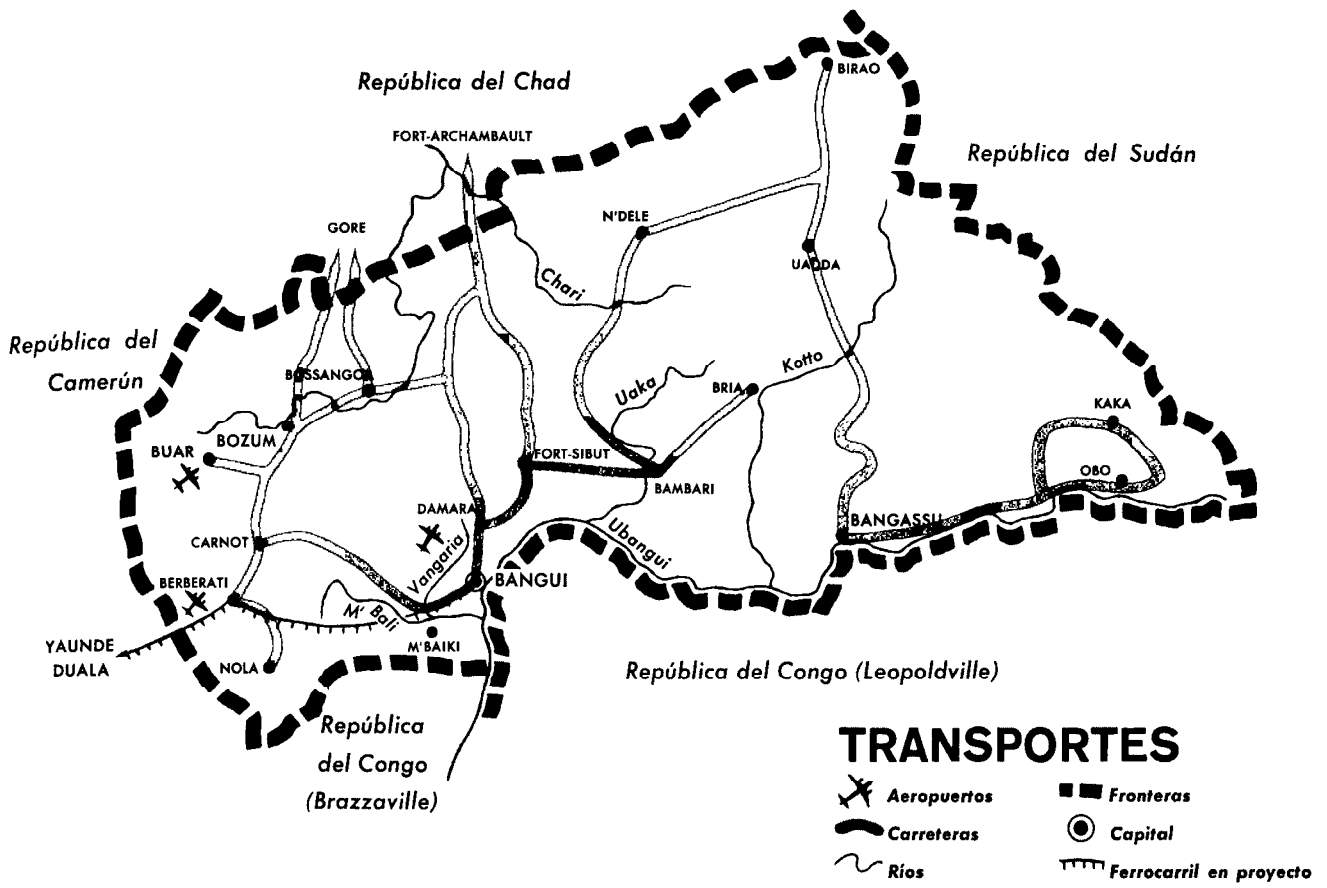
Ferrocarriles — A fin de superar el problema de las grandes distancias, que constituye un obstáculo en este país, se halla en proyecto la construcción de un ferrocarril que habrá de enlazar a Bangui, en la República Centroafricana, con Yaundé y el puerto de Duala en la República del Camerún. Según un informe preparado por una empresa de ingeniería, filial de la Sociedad Nacional de los Ferrocarriles Franceses, la explotación del ferrocarril proyectado será rentable. Se calcula que, al principio, el tráfico de carga será de alrededor de 170.000 toneladas anuales, y que el tonelaje transportado crecerá regularmente a razón de un 8% a un 10% por año.

A intervalos de 50 a 60 km a lo largo del recorrido de este ferrocarril, se piensa organizar comunidades rurales modernas. Además, los técnicos competentes de la República Centroafricana están estudiando el establecimiento de una serie de carreteras que enlazarían el ferrocarril con diversos puntos de la región. Dado que las tarifas para el transporte de carga y viajeros por este ferrocarril son un asunto que interesa tanto a las Repúblicas del Chad y del Congo como a la República Centroafricana, se proyecta confiar la dirección de su explotación a una entidad interestatal ya existente, el Organismo Interecuatorial de Comunicaciones.

Electrificación — Los programas de desarrollo de la producción de energía hidroeléctrica prevén la instalación de varias centrales eléctricas. El proyecto más importante es el de los embalses de los valles de M'Bali y Vangaria, que alimentarán las centrales de Bangui. Se están instalando nuevos transformadores en Bangui con vistas al suministro de electricidad a otra parte más de la ciudad.

Tubería forzada de la central hidroeléctrica de Bualí








Oficina de correos y telecomunicaciones en la República Centroafricana

Casas de estilo tradicional, construidas con materiales locales, que diseñó una empresa maderera con oficinas en Bangui y Mobaye



Hotel de primera categoría en Bangui




Linotipista en una imprenta de Bangui



Obrero calificado manejando una máquina de coser industrial



Especialista manejando calculadoras IBM en Bangui



Depósitos y barriles de petróleo en el puerto de Bangui

Comercio exterior

El comercio exterior del país se realiza en su mayor parte con la zona del franco. Las cifras que se dan más abajo no comprenden el comercio de la República Centroafricana con las Repúblicas del Congo y del Chad, con las cuales forma la Unión de las Repúblicas del Africa Central.

Exportaciones

El algodón sigue siendo, con mucho, el principal artículo de exportación. En 1953 representó los dos tercios del total de las exportaciones, tanto en tonelaje como en valor. En 1959 se exportaron 16.200 toneladas de algodón, valoradas en 8.097.000 dólares, representando estas exportaciones casi la mitad del tonelaje y algo más de la mitad del valor del conjunto de las exportaciones.

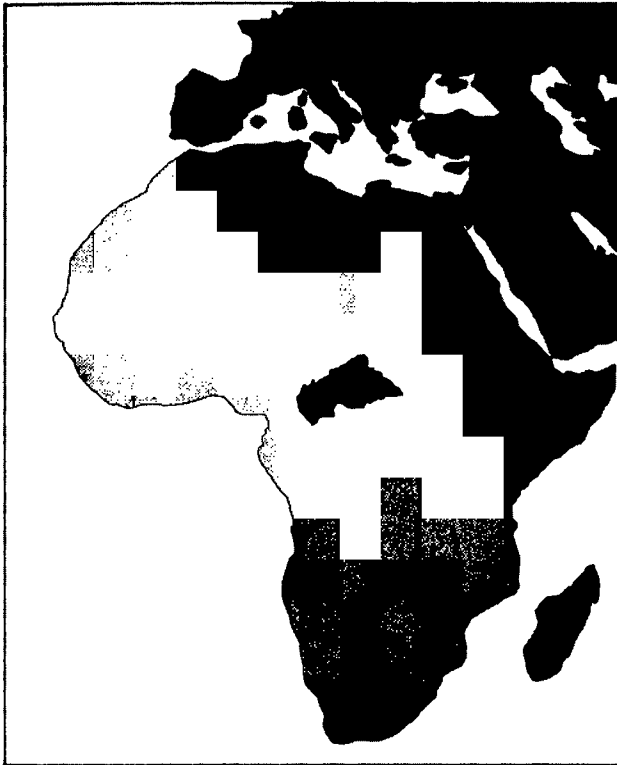
El café, del que se expidieron 5.870 toneladas valoradas en 3.757.000 dólares, constituyó cerca de una cuarta parte del total de las exportaciones en 1959.

Aunque la producción de diamantes ha disminuido continuamente en los cuatro últimos años, las exportaciones de diamantes ocupan el tercer lugar en orden de importancia (1.315.700 dólares en 1959).

El algodón, el café y los diamantes constituyen juntos las nueve décimas partes del comercio de exportación del país. Con todo, el maní, y sobre todo la madera, están en vías de llegar a ser importantes renglones de exportación.

EXPORTACIONES DE 1959		
	Tonelaje	Valor <small>Expresado en dólares EE.UU.</small>
TOTAL	34.970	\$15.230.000
Zona del franco	25.080	12.610.000
Zona del dólar	570	710.000
Zona de la libra	1.370	580.000
Otros países	7.950	1.330.000
PRINCIPALES ARTICULOS EXPORTADOS		
Café	5.870	3.720.000
Algodón	16.160	8.040.000
Henequén	640	140.000
Maní	2.100	10.000
Diamantes	(89.758 quilates)	1.300.000

IMPORTACIONES DE 1959		
	Tonelaje	Valor <small>Expresado en dólares EE.UU.</small>
TOTAL	63.750	\$17.150.000
Zona del franco	21.250	11.150.000
Zona del dólar	2.200	880.000
Zona de la libra	800	680.000
Otros países	39.500	4.440.000
ALGUNAS IMPORTACIONES CLAVE		
Alimentos	4.820	470.000
Bebidas	(12.300 hectólitros)	380.000
Telas de algodón	560	1.350.000
Hierro, acero, chapa y flejes	1.580	210.000
Cemento	8.850	180.000
Combustibles (derivados del petróleo)	32.070	1.430.000



NUESTROS países han sido reconstruidos a imagen y semejanza del Oeste y hemos acordado conservar aquí el idioma francés; porque aprendimos este idioma, hemos adoptado la civilización francesa. Estamos llamados a edificar en el corazón de Africa una nación a imagen y semejanza de Francia y hemos anhelado mantener, más firmes que nunca, los vínculos que nuestros padres y nosotros mismos hemos forjado ya con Francia.

David Dacko

Presidente de la República Centroafricana